

水災害対策プラン進捗について(各機関の取組)



流域治水について

近年の急激な気候変動により、水害の激甚化・頻発化への備えが急務となっています。そのためには、河川・道路等工事によるハード対策だけでなく、「住まい方の工夫」などまちづくりの視点に立ったソフト対策など、**ハードとソフトを組み合わせた多面的な対応(流域治水)**が重要となります。

こうした流域治水について話し合うため、島田土木事務所では二級河川を対象に**県と流域市町の河川・道路・都市・農地等のあらゆる関係部局が主体的に治水対策に取り組むよう、流域治水協議会を開催しています。**

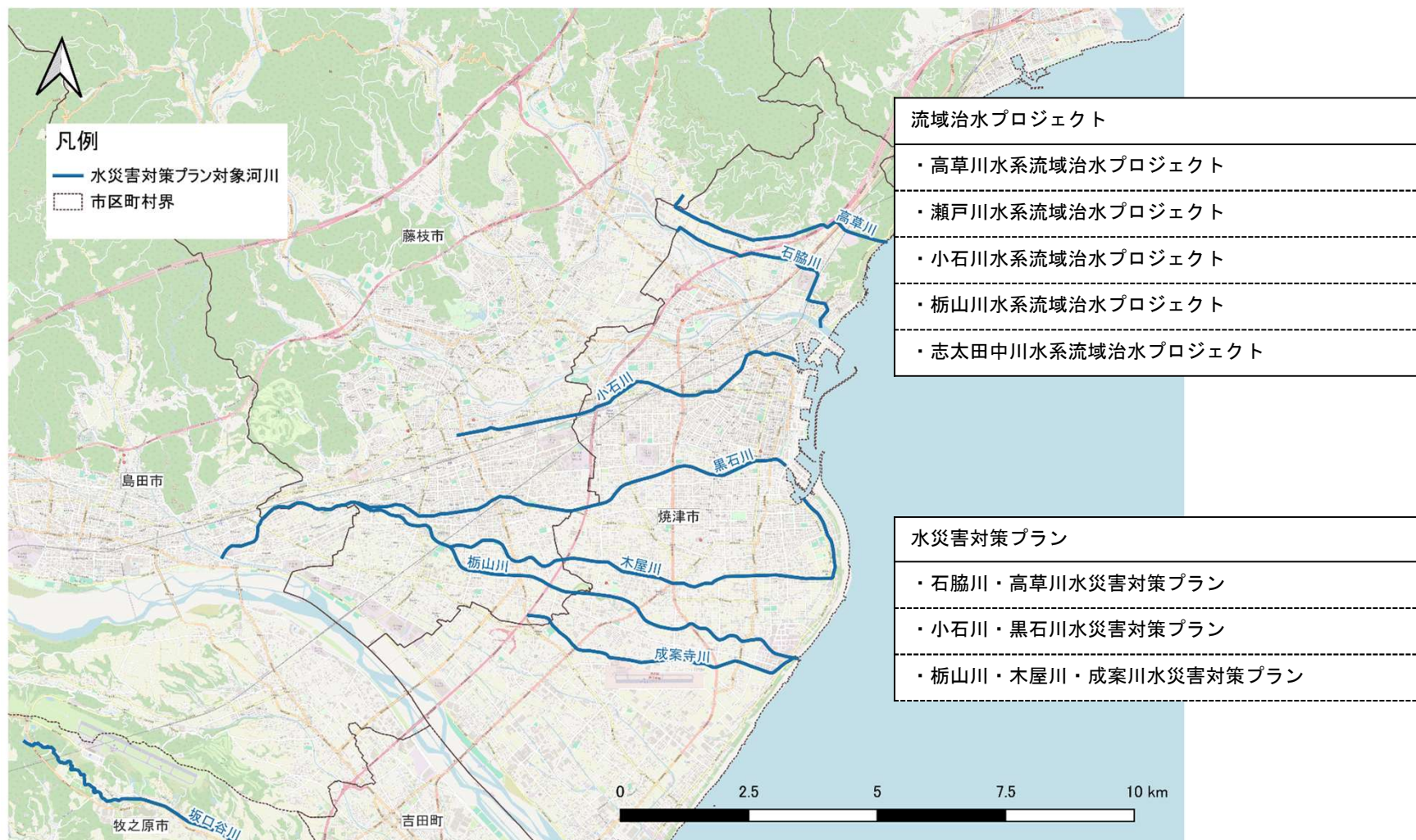
「流域治水」の施策のイメージ

- 気候変動の影響や社会状況の変化などを踏まえ、河川の流域のあらゆる関係者が協働して流域全体で行う治水対策、「流域治水」へ転換。
- 治水計画を「気候変動による降雨量の増加などを考慮したもの」に見直し、集水域と河川区域のみならず、氾濫域も含めて一つの流域として捉え、地域の特性に応じ、①氾濫をできるだけ防ぐ対策、②被害対象を減少させるための対策、③被害の軽減・早期復旧・復興のための対策をハード・ソフト一体で多層的に進める。



水災害対策プランについて

志太地域流域治水協議会では流域治水プロジェクトに加え、近年浸水被害が頻発する地区を対象に流域の関係者が各々で取り組むべき具体的な治水対策も検討しました。志太地域では、第3回協議会にて石脇川・高草川、小石川・黒石川、栃山川・木屋川・成案寺川水災害対策プランを策定しました。



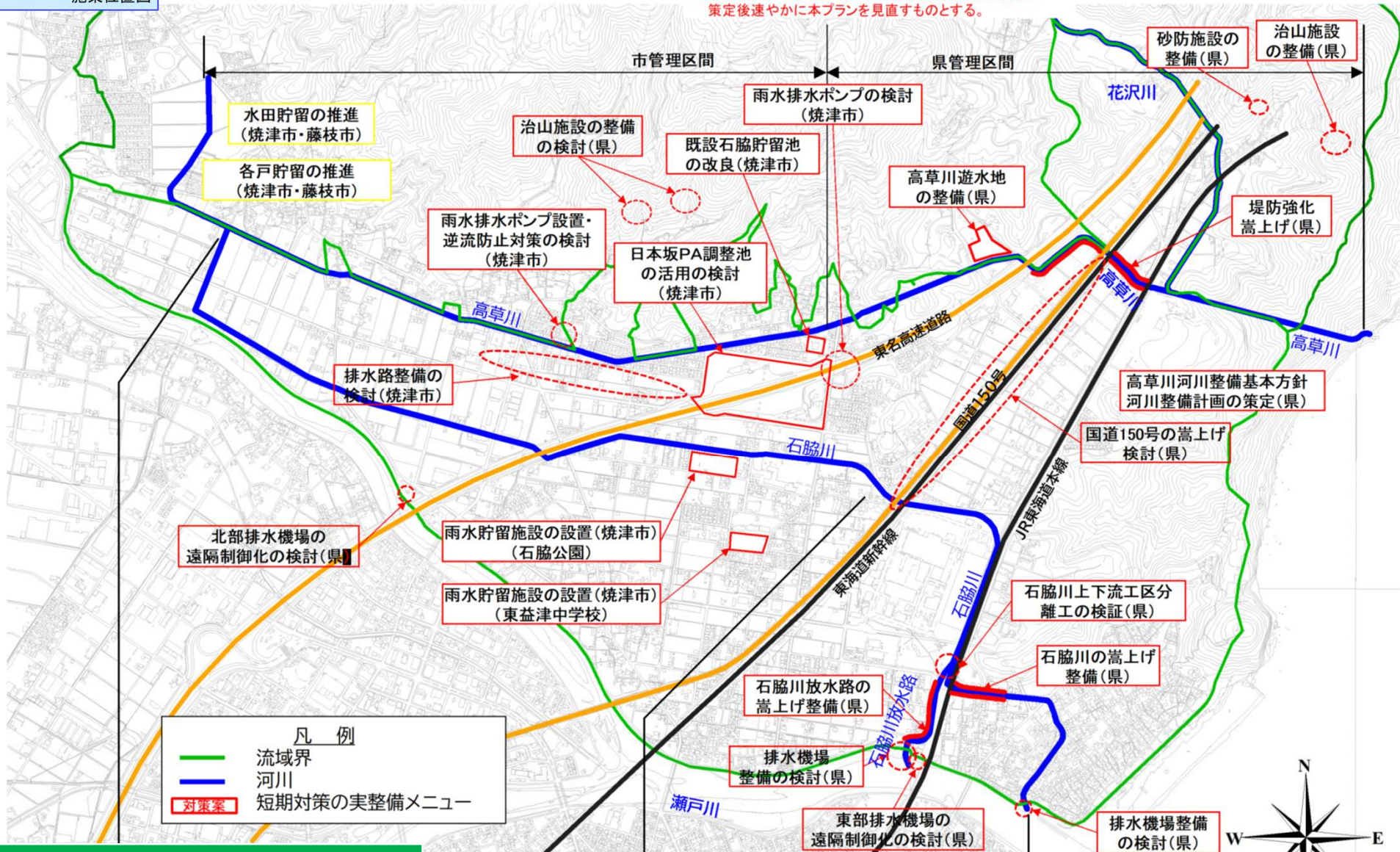
水災害対策プランの対象河川

水災害対策プランの進捗について(石脇川・高草川)

石脇川・高草川
水災害対策プラン
施策位置図

氾濫をできるだけ防ぐための対策

※高草川の河川整備基本方針・河川整備計画の策定(県)
策定後速やかに本プランを見直すものとする。

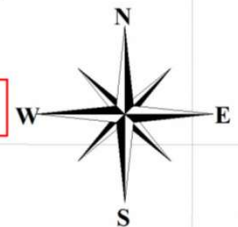


被害の軽減、早期復旧、復興のための対策

- ・洪水ハザードマップなどの作成、周知
- ・水位観測施設・監視カメラの設置
- ・水害版図上訓練の実施及び手作りハザードマップの作成・配布
- ・道路冠水情報や通行規制情報の提供
- ・防災情報の共有化
- ・防災意識の啓発
- ・取水施設の適正管理

被害対象を減少させるための対策

- ・農地の保水機能の保全
- ・土地利用の適正指導
- ・住居改良への支援
- ・水害リスクを考慮した立地適正化計画の設定、見直し
- ・立地適正化計画の防災指針作成(災害リスクの見える化)



水災害対策プランの進捗について(石脇川・高草川)

短期対策メニュー

石脇川			
分類	対策種別	事業主体	対策内容
氾濫をできるだけ防ぐ・減らすための対策	河道対策	静岡県	気候変動の影響を考慮した河川整備基本方針・河川整備計画の見直し 放水路嵩上げ（放水路右岸のパラペット整備）
			下流工区の嵩上げ（パラペット整備） 高草川遊水地の整備
	流域対策	静岡県	治山、砂防施設の整備による流出抑制
流域の雨水貯留浸透機能の向上	流域対策	焼津市	石脇調整池の改良
			石脇公園用地を利用した雨水貯留施設の整備
			東益津中学校用地を利用した雨水貯留施設の整備

高草川			
分類	対策種別	事業主体	対策内容
氾濫をできるだけ防ぐ・減らすための対策	河道対策	静岡県	気候変動の影響を考慮した河川整備基本方針・河川整備計画の策定と計画に基づく河川改修の実施
			高草川遊水地の整備による洪水調節 嵩上げ等による堤防強化
	流域対策	静岡県	治山施設の整備による流出抑制

水災害対策プランの進捗について(石脇川・高草川)

石脇川・高草川水災害対策プラン 短期対策ロードマップ

【焼津市】

→ 実施スケジュール
 - 検討・計画スケジュール

施策名	実施主体		対策メニュー	対策量	実施期間											備考
	機関	担当課			R6	R7	R8	R9	R10	R11	R12	R13	R14	R15		
1. 氾濫をできるだけ防ぐための対策																
1.1 持続可能な河道の流下能力の維持・向上	静岡県	島田土木事務所工事課・企画検査課	高草川河川整備基本方針・河川整備計画の策定													
	静岡県	島田土木事務所工事課	高草川河川整備計画に基づく河川改修													
	静岡県	島田土木事務所工事課	高草川越水区間の嵩上げ、堤防強化の実施													
	静岡県	島田土木事務所工事課	高草川管理区間設置の遊水地の整備													
	静岡県	島田土木事務所工事課	石脇川下流工区、放水路の嵩上げ 石脇川越水箇所の特設堤による嵩上げの実施													
	焼津市	河川課	石脇川・高草川の市管理区間の暫定改修計画、 荷重計画の策定													
	焼津市	農政課	排水機場の機能保全や定期的な維持管理													
	静岡県	島田土木事務所企画検査課	石脇川上下流工区分離工の機能検証													
	静岡県 焼津市	島田土木事務所工事課 河川課	浸水常態箇所の局所的な河川改修の検討・整備													
	焼津市	河川課	既設石脇調整池の改良													
	焼津市	下水道課	下水道(雨水幹線)、排水路の整備の検討 流域治水に資する雨水幹線水路や排水路整備の検討													
	静岡県	志太後原農林事務所	北部、東部排水機場の遠隔制御の検討 機場の遠隔化操作による効率的(省人化等)な運用検討													
	静岡県	島田土木事務所企画検査課	石脇川排水機場整備の検討 石脇川放水路、旧石脇川下流遊水機場の検討													
1.2 戦略的な維持管理の推進	静岡県 焼津市	島田土木事務所工事課 河川課	河川管理者による河道維持管理(維持掘削、河積確保)による流下能力の確保													
	静岡県 焼津市	島田土木事務所工事課 河川課・農政課・下水道課	各水路管理者による水路の適切な維持(清掃・除草等)による流下能力の確保													
1.3 流域の雨水貯留浸透機能の向上	焼津市	河川課	雨水貯留施設の設置による流出抑制対策	石脇公園、石脇貯留池												
	焼津市	河川課	雨水排水ポンプの整備													
	静岡県 焼津市	島田土木事務所工事課 道路課	県道、市道の舗装工事における透水性舗装の検討、実施													
	焼津市	河川課	各戸雨水貯留施設設置における財政支援制度の実施、各戸雨水貯留施設設置の推進													
	焼津市	都市計画課	上流部、支川等流域の開発の抑制指導等													
	焼津市	農政課	水田貯留の推進													
	焼津市	河川課・都市計画課	民間等で設置された防災調整池の機能維持のための適正管理指導等													
	焼津市	河川課	民間等で設置された調整池の有効活用	日本坂パーキングエリア調整池												
1.4 氾濫量の抑制	静岡県 焼津市	島田土木事務所工事課 河川課・農政課	河川管理施設(樋門・樋管)の適正な管理による機能の維持													
	静岡県 焼津市	志太後原農林事務所 島田土木事務所工事課 農政課	治山施設、砂防施設等の整備による山林保全、流出抑制													
2. 被害対象を減少させるための対策																
2.1 水災害ハザードエリアにおける土地利用・住まい方の工夫	焼津市	農政課	農地の地目的開発や転用の抑制指導等													
	焼津市	都市計画課	土地利用事業の指導要綱の見直し													
	静岡県	島田土木事務所企画検査課	水害常態地域となる国道150号の路盤嵩上げ検討 (路盤嵩上げによる影響等の検討)													
	焼津市	都市計画課	水害リスクを考慮した立地適正化計画の推進													
3. 被害の軽減、早期復旧・復興のための対策																
3.1 土地の水災害リスク情報の充実	静岡県 焼津市	島田土木事務所企画検査課 河川課	洪水ハザードマップなどの作成・周知													
	静岡県 焼津市	島田土木事務所企画検査課 河川課	氾濫危険水位などの設定													
3.2 避難体制の強化	静岡県 焼津市	島田土木事務所企画検査課 河川課	水位観測施設・監視カメラ・冠水センサーの設置													
	静岡県 焼津市	島田土木事務所企画検査課 防災計画課	水防活動の支援													
3.3 宅地建物取引業団体への水災害リスク情報等の説明	静岡県	島田土木事務所企画検査課	道路冠水情報や通行規制情報の提供													
	静岡県 焼津市	島田土木事務所企画検査課 河川課・防災計画課	防災情報の共有化													
	静岡県 焼津市	島田土木事務所企画検査課 河川課・防災計画課	防災意識の啓発													
	焼津市	農政課	取水施設の適正管理													

※赤字・赤矢印はR7年度変更

水災害対策プランの進捗について(石脇川・高草川)

石脇川・高草川水災害対策プラン 短期対策ロードマップ
【藤枝市】

→ 実施スケジュール
- - - 検討・計画スケジュール

施策名	実施主体		対策メニュー	対策量	実施期間											備考
	機関	担当課			R6	R7	R8	R9	R10	R11	R12	R13	R14	R15		
1. 氾濫をできるだけ防ぐための対策																
1.1 持続可能な河道の流下能力の維持・向上	藤枝市	河川課	高草川の市管理区間の改修計画の策定													
1.2 戦略的な維持管理の推進	静岡県 藤枝市	島田土木事務所工事課 河川課	河川管理者による河道維持管理(維持掘削、河積確保)による流下能力の確保													
	静岡県 藤枝市	島田土木事務所工事課 河川課・農林基盤整備課	各水路管理者による水路の適切な維持(清掃・除草等)による流下能力の確保													
1.3 流域の雨水貯留浸透機能の向上	静岡県 藤枝市	島田土木事務所企画検査課 河川課	雨水貯留施設の設置による流出抑制対策													
	静岡県 藤枝市	島田土木事務所工事課 道路課	県道、市道の舗装工事における透水性舗装の検討、実施													
	藤枝市	河川課	各戸雨水貯留施設設置における財政支援制度の創設の検討、各戸雨水貯留施設設置の推進													
1.4 氾濫量の抑制	藤枝市	都市政策課	上流部、支川等流域の開発の抑制指導等													
	藤枝市	農林基盤整備課	水田貯留の推進													
	藤枝市	都市政策課・河川課	民間等で設置された防災調整池の機能維持のための適正管理指導等													
	静岡県 藤枝市	島田土木事務所工事課 河川課・農林基盤整備課	河川管理施設(樋門・樋管)の適正な管理による機能の維持													
	静岡県 藤枝市	志太榛原農林事務所 島田土木事務所工事課 河川課・農林基盤整備課	治山施設、砂防施設等の整備による山林保全、流出抑制													
2. 被害対象を減少させるための対策																
2.1 水災害ハザードエリアにおける土地利用・住まい方の工夫	藤枝市	農業振興課	農地の他目的開発や転用の抑制指導等													
	藤枝市	都市政策課	土地利用事業の指導要綱の見直し													
	藤枝市	建築住宅課	住居改良への支援													
	藤枝市	都市政策課	水害リスクを考慮した立地適正化計画の推進													
2.2 まちづくりでの活用を視野に入れた土地の水災害リスク情報の充実	藤枝市	都市政策課	立地適正化計画の防災指針作成(災害リスクの見える化)													
3. 被害の軽減、早期復旧・復興のための対策																
3.1 土地の水災害リスク情報の充実	静岡県 藤枝市	島田土木事務所企画検査課 河川課	洪水ハザードマップなどの作成・周知													
	静岡県 藤枝市	島田土木事務所企画検査課 河川課	氾濫危険水位などの設定													
3.2 避難体制の強化	静岡県 藤枝市	島田土木事務所企画検査課 河川課	水位観測施設・監視カメラの設置													
	静岡県 藤枝市	島田土木事務所企画検査課 防災計画課	水防活動の支援													
3.3 宅地建物取引業団体への水災害リスク情報等の説明	静岡県	島田土木事務所企画検査課	道路冠水情報や通行規制情報の提供													
	静岡県 藤枝市	島田土木事務所企画検査課 河川課・大規模災害対策課	防災情報の共有化													
	静岡県 藤枝市	島田土木事務所企画検査課 地域防災課・河川課	防災意識の啓発													
	藤枝市	農林基盤整備課	取水施設の適正管理													

※赤字・赤矢印はR7年度変更

水災害対策プランの進捗について(小石川・黒石川)

小石川・黒石川 水災害対策プラン 施策位置図

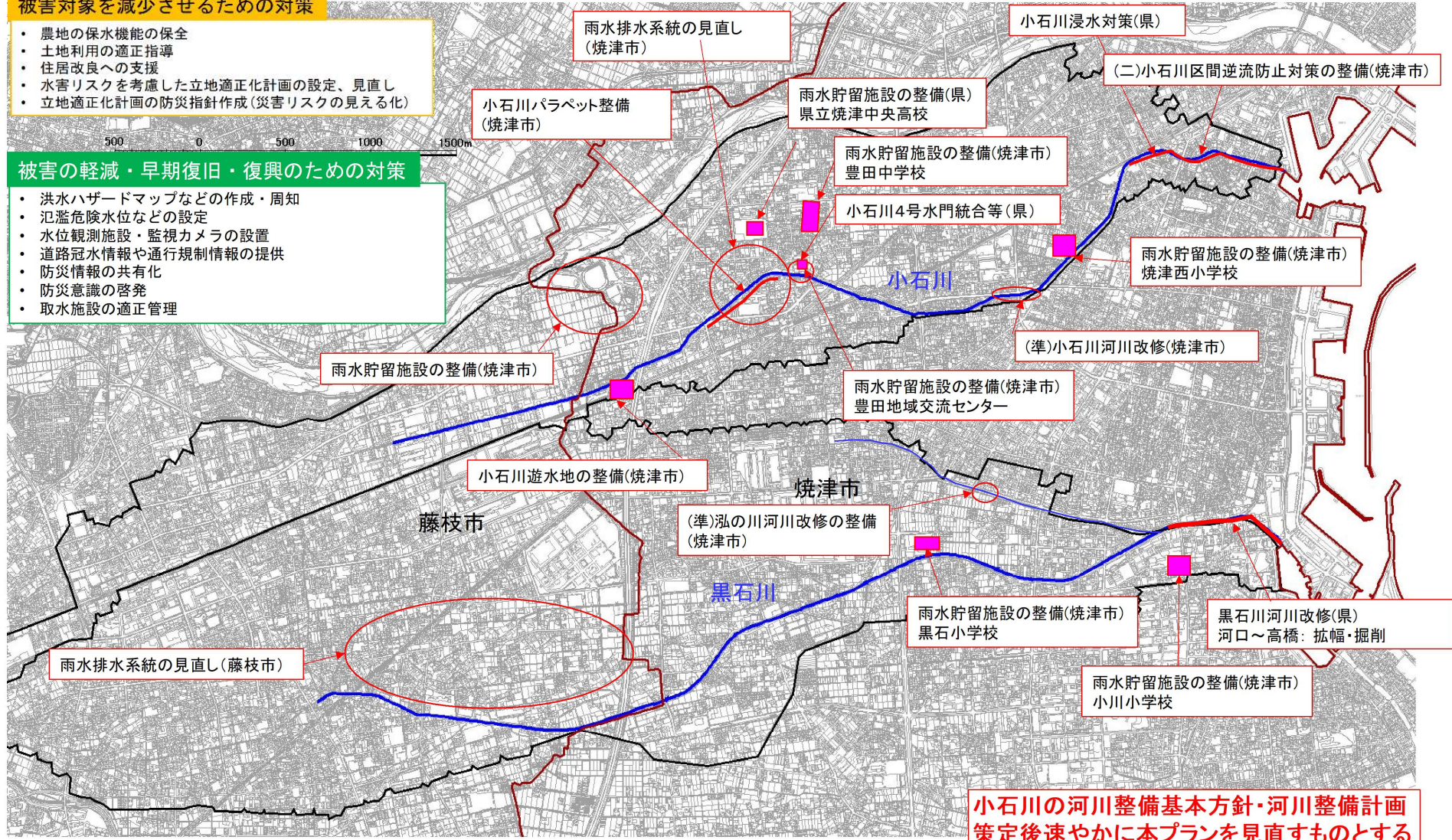
氾濫をできるだけ防ぐ・減らすための対策

被害対象を減少させるための対策

- ・ 農地の保水機能の保全
- ・ 土地利用の適正指導
- ・ 住居改良への支援
- ・ 水害リスクを考慮した立地適正化計画の設定、見直し
- ・ 立地適正化計画の防災指針作成(災害リスクの見える化)

被害の軽減・早期復旧・復興のための対策

- ・ 洪水ハザードマップなどの作成・周知
- ・ 氾濫危険水位などの設定
- ・ 水位観測施設・監視カメラの設置
- ・ 道路冠水情報や通行規制情報の提供
- ・ 防災情報の共有化
- ・ 防災意識の啓発
- ・ 取水施設の適正管理



水災害対策プランの進捗について(小石川・黒石川)

短期対策メニュー

小石川			
分類	対策種別	事業主体	対策内容
氾濫をできるだけ防ぐ・減らすための対策	河道対策	静岡県	気候変動の影響を考慮した河川整備基本方針・河川整備計画の策定と計画に基づく河川改修の実施
			下流部パラペット整備
	河道対策	焼津市	中流部のパラペット整備
			中流部の遊水地の整備
	河道対策	静岡県	特定都市河川浸水被害対策法に基づく特定都市河川指定に係る検討
流域対策	焼津市 藤枝市		
流域の雨水貯留浸透機能の向上	流域対策	静岡県	県立焼津中央高校貯留施設整備
		焼津市	豊田地域交流センター貯留施設整備

黒石川			
分類	対策種別	事業主体	対策内容
氾濫をできるだけ防ぐ・減らすための対策	河道対策	静岡県	河川整備計画に基づく河川改修の実施
			気候変動の影響を考慮した河川整備計画への変更
	流域対策	藤枝市	黒石川上流部浸水常襲地区における雨水排水系統の見直し
	河道対策	静岡県	特定都市河川浸水被害対策法に基づく特定都市河川指定に係る検討
流域対策	焼津市 藤枝市		

水災害対策プランの進捗について(小石川・黒石川)

小石川・黒石川水災害対策プラン 短期対策ロードマップ

【焼津市】

→ 実施スケジュール
-→ 検討・計画スケジュール

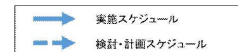
施策名	実施主体		対策メニュー		実施期間											備考
	機関	担当課	内容	対策量	R6	R7	R8	R9	R10	R11	R12	R13	R14	R15	R16~	
1. 氾濫をできるだけ防ぐための対策																
1.1 持続可能な河道の流下能力の維持・向上、戦略的維持管理の推進	静岡県	島田土木事務所企画検査課	河川整備基本方針及び河川整備計画の策定、計画に基づく整備	小石川												
	静岡県	島田土木事務所工事課	河川整備計画に基づく河川改修	黒石川												
	静岡県	島田土木事務所工事課	小石川下流部のバラベツ整備													
	焼津市	河川課	市管理河川の暫定計画及び将来計画の策定、計画に基づく整備	小石川、黒石川												
	焼津市	河川課	黒石川改修進捗に伴う泓の川の改修	泓の川												
	焼津市	下水道課	下水道(雨水幹線)の整備													
	大井川土地改良区 焼津市	事業課 農政課	農業取水堰の改良・統廃合の検討・実施													
	焼津市	河川課	小石川中流部のバラベツ整備													
	焼津市	河川課	小石川中流部の遊水地の整備	小屋敷環境管理センター広場												
	焼津市	河川課	排水系統(排水先)の見直し													
1.2 戦略的な維持管理の推進	静岡県 焼津市	島田土木事務所工事課 河川課	河川の適切な維持管理													
1.3 流域の雨水貯留浸透機能の向上	静岡県 焼津市	島田土木事務所企画検査課 河川課	雨水貯留浸透施設の整備	焼津中央高校、豊田地域交流センター												
	静岡県 焼津市	島田土木事務所工事課 道路課	透水性舗装の整備													
	焼津市	河川課・下水道課	各戸での流出抑制施設設置の推進													
	焼津市	河川課・都市計画課	防災調整池などの有効利用(適正管理指導)													
1.4 氾濫量の抑制	焼津市	農政課	樋門・樋管の適正管理													
2. 被害対象を減少させるための対策																
2.1 水災害ハザードエリアにおける土地利用・住まい方の工夫	焼津市	農政課	農地の保水機能の保全													
	焼津市	都市計画課	土地利用事業の指導要綱の見直しによる適正指導													
	焼津市	都市計画課	水害リスクを考慮した立地適正化計画の推進													
2.2 まちづくりでの活用を視野に入れた土地の水災害リスク情報の充実	焼津市	都市計画課	立地適正化計画の防災指針見直し(災害リスクの見える化)													
3. 被害の軽減、早期復旧・復興のための対策																
3.1 土地の水災害リスク情報の充実	静岡県 焼津市	島田土木事務所企画検査課 河川課	洪水ハザードマップなどの作成・周知													
	静岡県	島田土木事務所企画検査課	氾濫危険水位などの設定													
3.2 避難体制の強化	静岡県 焼津市	島田土木事務所企画検査課 河川課	水位観測施設・監視カメラ・冠水センサーの設置	泓の川												
	静岡県 焼津市	島田土木事務所企画検査課 防災計画課	水防活動の支援													
3.3 宅地建物取引業団体への水災害リスク情報等の説明	静岡県 焼津市	島田土木事務所企画検査課	道路冠水情報や通行規制情報の提供													
	静岡県 焼津市	島田土木事務所企画検査課 防災計画課・河川課	防災情報の共有化													
	静岡県 焼津市	島田土木事務所企画検査課 防災計画課・河川課	防災意識の啓発													
	大井川土地改良区 焼津市	事業課 農政課	取水施設の適正管理													

※赤字・赤矢印はR7年度変更

水災害対策プランの進捗について(小石川・黒石川)

小石川・黒石川水災害対策プラン 短期対策ロードマップ

【藤枝市】



施策名	実施主体		対策メニュー		実施期間											備考
	機関	担当課	内容	対策量	R6	R7	R8	R9	R10	R11	R12	R13	R14	R15	R16~	
1. 氾濫をできるだけ防ぐための対策																
1.1 持続可能な河道の流下能力の維持・向上、戦略的維持管理の推進	静岡県	島田土木事務所企画検査課	河川整備基本方針及び河川整備計画の策定	小石川												
	藤枝市	河川課	市管理河川の暫定計画及び将来計画の策定、計画に基づく整備	小石川、黒石川												
	藤枝市	河川課	下水道(雨水幹線)の整備													
	大井川土地改良区	事業課	農業用取水堰の改良・統廃合の検討・実施													
	藤枝市	河川課	排水系統(排水先)の見直し検討・実施													
1.2 戦略的な維持管理の推進	静岡県	島田土木事務所工事課	河川の適切な維持管理													
1.3 流域の雨水貯留浸透機能の向上	静岡県	島田土木事務所企画検査課	雨水貯留浸透施設の検討・設置													
	藤枝市	河川課														
	静岡県	島田土木事務所工事課	透水性舗装の検討・実施													
	藤枝市	河川課	各戸での流出抑制施設設置の推進													
	藤枝市	都市政策課・河川課	防災調整池などの有効利用(適正管理指導)													
	藤枝市	農林基盤整備課	水田貯留の推進													
1.4 氾濫量の抑制	藤枝市	河川課・農林基盤整備課	樋門・樋管の適正管理													
2. 被害対象を減少させるための対策																
2.1 水災害ハザードエリアにおける土地利用・住まい方の工夫	藤枝市	農林基盤整備課	農地の保水機能の保全													
	藤枝市	都市政策課	土地利用事業の指導要綱の見直しによる適正指導													
	藤枝市	建築住宅課	住居改良への支援													
	藤枝市	都市政策課	水害リスクを考慮した立地適正化計画の設定、見直し													
2.2 まちづくりでの活用を視野に入れた土地の水災害リスク情報の充実	藤枝市	都市政策課	立地適正化計画の防災指針作成(災害リスクの見える化)													
3. 被害の軽減、早期復旧・復興のための対策																
3.1 土地の水災害リスク情報の充実	静岡県	島田土木事務所企画検査課	洪水ハザードマップなどの作成・周知													
	藤枝市	河川課														
	静岡県	島田土木事務所企画検査課	氾濫危険水位などの設定													
3.2 避難体制の強化	藤枝市	河川課	まるとまちごとハザードマップの検討・実施													
	静岡県	島田土木事務所企画検査課	水位観測施設・監視カメラの設置													
3.3 宅地建物取引業団体への水災害リスク情報等の説明	静岡県	島田土木事務所企画検査課	水防活動の支援													
	静岡県	島田土木事務所企画検査課	道路冠水情報や通行規制情報の提供													
	静岡県	島田土木事務所企画検査課	防災情報の共有化													
	静岡県	大規模災害対策課・河川課														
	静岡県	島田土木事務所企画検査課	防災意識の啓発													
	大井川土地改良区	事業課	取水施設の適正管理													

※赤字・赤矢印はR7年度変更

水災害対策プランの進捗について(栃山川・木屋川・成案寺川)

栃山川・木屋川・成案寺川 水災害対策プラン 施策位置図

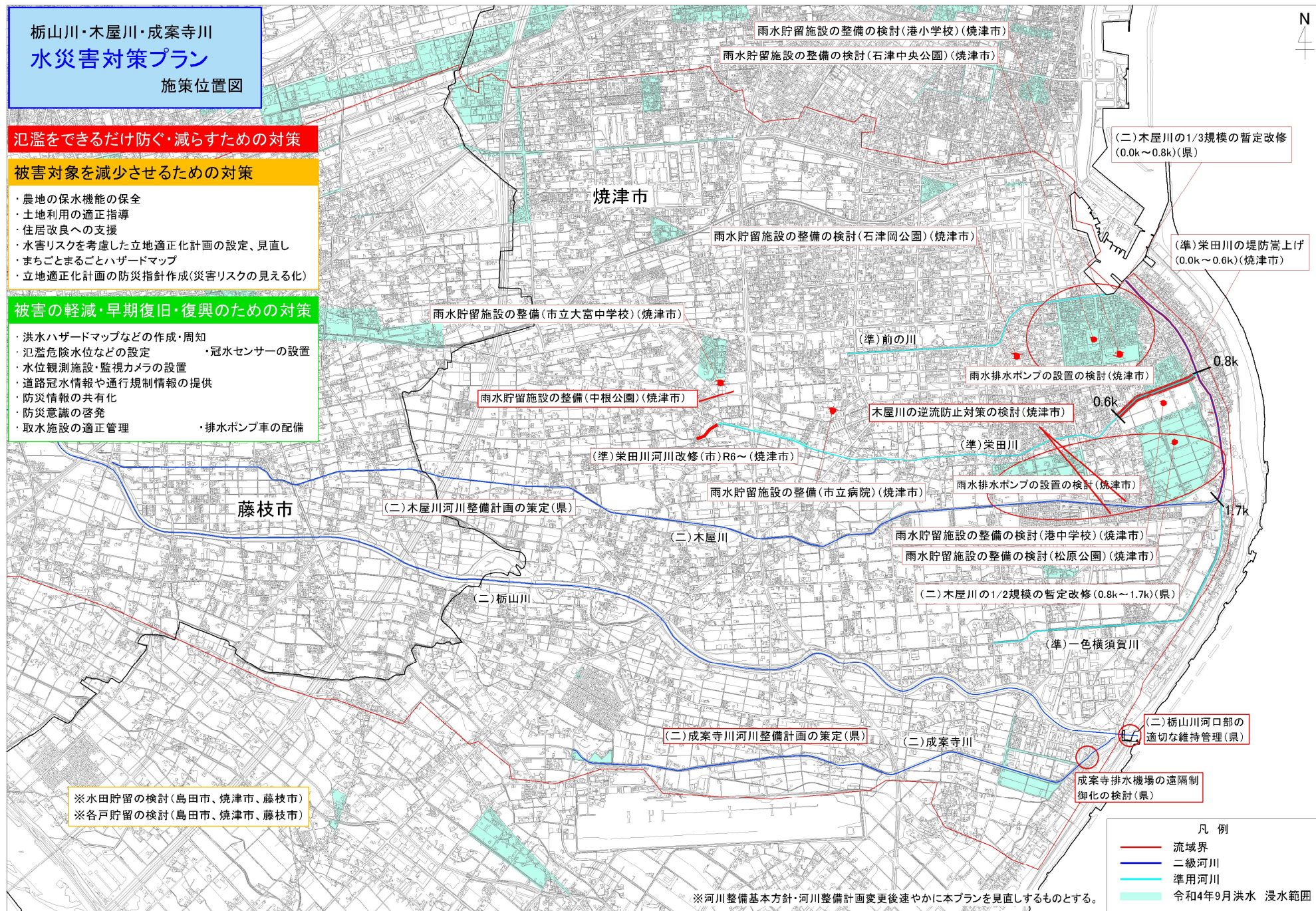
氾濫をできるだけ防ぐ・減らすための対策

被害対象を減少させるための対策

- ・農地の保水機能の保全
- ・土地利用の適正指導
- ・住居改良への支援
- ・水害リスクを考慮した立地適正化計画の設定、見直し
- ・まちごとまるごとハザードマップ
- ・立地適正化計画の防災指針作成(災害リスクの見える化)

被害の軽減・早期復旧・復興のための対策

- ・洪水ハザードマップなどの作成・周知
- ・冠水センサーの設置
- ・水位観測施設・監視カメラの設置
- ・道路冠水情報や通行規制情報の提供
- ・防災情報の共有化
- ・防災意識の啓発
- ・取水施設の適正管理
- ・排水ポンプ車の配備



水災害対策プランの進捗について(栃山川・木屋川・成案寺川)

短期対策メニュー


木屋川			
分類	対策種別	事業主体	対策内容
氾濫をできるだけ防ぐ・減らすための対策	河道対策	静岡県	気候変動の影響を考慮した栃山川水系河川整備計画の変更と計画に基づく河川改修の実施
			掘削による年超過確率1/3規模の暫定改修 (0.0~0.8km)
			掘削による年超過確率1/2規模の暫定改修 (0.8~1.7km)
	河道対策	焼津市	栄田川の堤防嵩上げ (0.0~0.6km)
流域の雨水貯留浸透機能の向上	流域対策	焼津市	公共施設(市立病院)への雨水貯留施設整備

成案寺川			
分類	対策種別	事業主体	対策内容
氾濫をできるだけ防ぐ・減らすための対策	河道対策	静岡県	気候変動の影響を考慮した栃山川水系河川整備計画の変更と計画に基づく河川改修の実施

水災害対策プランの進捗について(栃山川・木屋川・成案寺川)

栃山川水系水災害対策プラン 短期対策ロードマップ

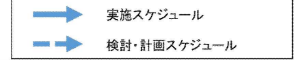
【島田市】



施策名	実施主体		対策メニュー	対策量	実施期間											備考	
	機関	担当課			R6	R7	R8	R9	R10	R11	R12	R13	R14	R15	R16~		
1. 氾濫をできるだけ防ぐための対策																	
1.1 持続可能な河道の流下能力の維持・向上	静岡県	島田土木事務所工事課	河川整備計画に基づく整備	東光寺谷川													
1.2 戦略的な維持管理の推進	静岡県 島田市	島田土木事務所工事課 すぐやる課・建設課	河川の適切な維持管理														
1.3 流域の雨水貯留浸透機能の向上	島田市	農林整備課	水田貯留の検討														
	島田市	すぐやる課・農林整備課	樋門・樋管の適正管理														
	静岡県 島田市	島田土木事務所企画検査課 危機管理課	水防活動の支援														
	静岡県 島田市	静岡県庁河川企画課 都市政策課	雨水貯留浸透施設の検討・設置														
1.4 氾濫量の抑制	静岡県 島田市	島田土木事務所工事課 建設課	透水性舗装の整備														
	島田市	都市政策課	各戸での流出抑制施設設置の推進														
	島田市	農林整備課	水田貯留の推進														
	島田市	すぐやる課・農林整備課	樋門・樋管の適正管理														
2. 被害対象を減少させるための対策																	
2.1 水災害ハザードエリアにおける土地利用・住まい方の工夫	島田市	農林整備課	農地の保水機能の保全														
	島田市	都市政策課	土地利用の適正指導														
	島田市	都市政策課	水害リスクを考慮した立地適正化計画の設定、見直し														
2.2 まちづくりでの活用を視野に入れた土地の水災害リスク情報の充実	島田市	都市政策課	立地適正化計画の防災指針作成(災害リスクの見える化)														
3. 被害の軽減、早期復旧・復興のための対策																	
3.1 土地の水災害リスク情報の充実	静岡県 島田市	島田土木事務所企画検査課 危機管理課	洪水ハザードマップなどの作成・周知														
	静岡県	島田土木事務所企画検査課	氾濫危険水位などの設定														
3.2 避難体制の強化	静岡県 島田市	島田土木事務所企画検査課 危機管理課	水位観測施設・監視カメラの設置														
	静岡県 島田市	島田土木事務所企画検査課 危機管理課	水防活動の支援														
3.3 宅地建物取引業団体への水災害リスク情報等の説明	静岡県	島田土木事務所企画検査課	道路冠水情報や通行規制情報の提供														
	静岡県 島田市	島田土木事務所企画検査課 危機管理課	防災情報の共有化														
	静岡県 島田市	島田土木事務所企画検査課 危機管理課	防災意識の啓発														
	静岡県 島田市	土地改良区 農林整備課	取水施設の適正管理														

水災害対策プランの進捗について(栃山川・木屋川・成案寺川)

栃山川水系水災害対策プラン 短期対策ロードマップ
【焼津市】



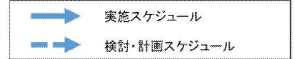
施策名	実施主体		対策メニュー		実施期間											備考
	機関	担当課	内容	対策量	R6	R7	R8	R9	R10	R11	R12	R13	R14	R15	R16~	
1. 氾濫をできるだけ防ぐための対策																
1.1 持続可能な河道の流下能力の維持・向上	静岡県	島田土木事務所企画検査課	栃山川水系河川整備基本方針及び河川整備計画の見直し	栃山川												
	静岡県	島田土木事務所工事課	河川整備計画の変更、整備計画に基づく整備	木屋川												
	静岡県	河川課	(二)木屋川河道改修(暫定計画)	木屋川												
	静岡県	河川課	河川整備計画の策定、整備計画に基づく整備	成案寺川												
	焼津市	農政課	成案寺排水機場の機能保全や定期的な維持管理													
	静岡県	志太榛原農林事務所	成案寺排水機場の遠隔制御化の検討													
	焼津市	河川課	(準)柴田川の河道改修													
1.2 戦略的な維持管理の推進	静岡県	島田土木事務所工事課	河川の適切な維持管理													
	静岡県	島田土木事務所工事課	(二)栃山川河口部の適切な維持管理	栃山川												
1.3 流域の雨水貯留浸透機能の向上	焼津市	河川課	雨水貯留浸透施設の検討・設置	中根公園、新市立病院												
	焼津市	下水道課	雨水排水ポンプの整備													
	焼津市	農政課	水田貯留の推進													
1.4 氾濫量の抑制	静岡県	島田土木事務所工事課	透水性舗装の整備													
	焼津市	道路課														
	焼津市	河川課	各戸での流出抑制施設設置の推進													
	焼津市	河川課・農政課	樋門・樋管の適正管理													
2. 被害対象を減少させるための対策																
2.1 水災害ハザードエリアにおける土地利用・住まい方の工夫	焼津市	農政課	農地の保水機能の保全													
	焼津市	都市計画課	土地利用事業の指導要綱の見直しによる適正指導													
	焼津市	都市計画課	水害リスクを考慮した立地適正化計画の見直し													
2.2 まちづくりでの活用を視野に入れた土地の水災害リスク情報の充実	焼津市	都市計画課	立地適正化計画の防災指針見直し(災害リスクの見えらる化)													
3. 被害の軽減、早期復旧・復興のための対策																
3.1 土地の水災害リスク情報の充実	静岡県	島田土木事務所企画検査課	洪水ハザードマップなどの作成・周知													
	焼津市	河川課														
	静岡県	島田土木事務所企画検査課	氾濫危険水位などの設定													
3.2 避難体制の強化	静岡県	島田土木事務所企画検査課	水位観測施設・監視カメラ・冠水センサーの設置	(準)一色・横須賀川												
	焼津市	河川課														
	静岡県	島田土木事務所企画検査課	水防活動の支援													
	焼津市	防災計画課														
3.3 宅地建物取引業団体への水災害リスク情報等の説明	静岡県	島田土木事務所企画検査課	道路冠水情報や通行規制情報の提供													
	焼津市															
	静岡県	島田土木事務所企画検査課	防災情報の共有化													
	焼津市	防災計画課・河川課														
	静岡県	島田土木事務所企画検査課	防災意識の啓発													
	焼津市	防災計画課・河川課														
	大井川土地改良区	事業課	取水施設の適正管理													
	焼津市	農政課														
	焼津市	河川課	排水ポンプ車の配備													

※赤字・赤矢印はR7年度変更

水災害対策プランの進捗について(栃山川・木屋川・成案寺川)

栃山川水系水災害対策プラン 短期対策ロードマップ

【藤枝市】



施策名	実施主体		対策メニュー		実施期間											備考
	機関	担当課	内容	対策量	R6	R7	R8	R9	R10	R11	R12	R13	R14	R15	R16~	
1. 氾濫をできるだけ防ぐための対策																
1.1 持続可能な河道の流下能力の維持・向上	藤枝市	河川課	雨水排水路網の見直し													
1.2 戦略的な維持管理の推進	静岡県 藤枝市	島田土木事務所工事課 河川課	河川の適切な維持管理													
1.3 流域の雨水貯留浸透機能の向上	藤枝市	農林基盤整備課	水田貯留の検討													
	藤枝市	農林基盤整備課	樋門・樋管の適正管理													
1.4 氾濫量の抑制	静岡県 藤枝市	島田土木事務所企画検査課 河川課	雨水貯留浸透施設の検討・設置													
	藤枝市	島田土木事務所工事課 道路課	透水性舗装の整備													
	藤枝市	河川課	各戸での流出抑制施設設置の推進													
	藤枝市	都市政策課・河川課	防災調整池などの有効利用(適正管理指導)													
	藤枝市	農林基盤整備課	水田貯留の推進													
	藤枝市	農林基盤整備課・河川課	樋門・樋管の適正管理													
2. 被害対象を減少させるための対策																
2.1 水災害ハザードエリアにおける土地利用・住まい方の工夫	藤枝市	農林基盤整備課	農地の保水機能の保全													
	藤枝市	都市政策課	土地利用の適正指導													
	藤枝市	建築住宅課	住居改良への支援													
	藤枝市	都市政策課	水害リスクを考慮した立地適正化計画の設定・見直し													
2.2 まちづくりでの活用を視野に入れた土地の水災害リスク情報の充実	藤枝市	都市政策課	立地適正化計画の防災指針作成(災害リスクの見える化)													
3. 被害の軽減、早期復旧・復興のための対策																
3.1 土地の水災害リスク情報の充実	静岡県 藤枝市	島田土木事務所企画検査課 河川課	洪水ハザードマップなどの作成・周知													
	静岡県	島田土木事務所企画検査課	氾濫危険水位などの設定													
	藤枝市	河川課	まるとまちごとハザードマップの検討・実施													
3.2 避難体制の強化	静岡県 藤枝市	島田土木事務所企画検査課 河川課	水位観測施設・監視カメラの設置													
	静岡県 藤枝市	島田土木事務所企画検査課 地域防災課	水防活動の支援													
3.3 宅地建物取引業団体への水災害リスク情報等の説明	静岡県	島田土木事務所企画検査課	道路冠水情報や通行規制情報の提供													
	静岡県 藤枝市	島田土木事務所企画検査課 大規模災害対策課・河川課	防災情報の共有化													
	静岡県 藤枝市	島田土木事務所企画検査課 地域防災課・河川課	防災意識の啓発													
	大井川土地改良区 藤枝市	事業課 農林基盤整備課・河川課	取水施設の適正管理													

※赤字・赤矢印はR7年度変更