

河川改修

～災害に強い河川の整備～

二級河川東光寺谷川 河川改修事業 (島田市岸町)

● 事業概要

【事業目的】災害に強い河川にするため、
河川幅を広げます。

当河川は、島田市東光寺地先を起点とし、析山川との合流点を
終点とした、延長L=6.15kmの二級河川です。河川周辺は田畑
や住宅が近接しており、地域住民の生活に密接しています。

地域住民の命や財産を守るため、河川幅を広げ、豪雨が降って
も耐えられる災害に強い河川に改修します。

河川改修の全体計画(L=3.0km)のうち、一里山橋から煎餅屋
橋までのL=0.84km区間を1期工区として、整備を進めています。

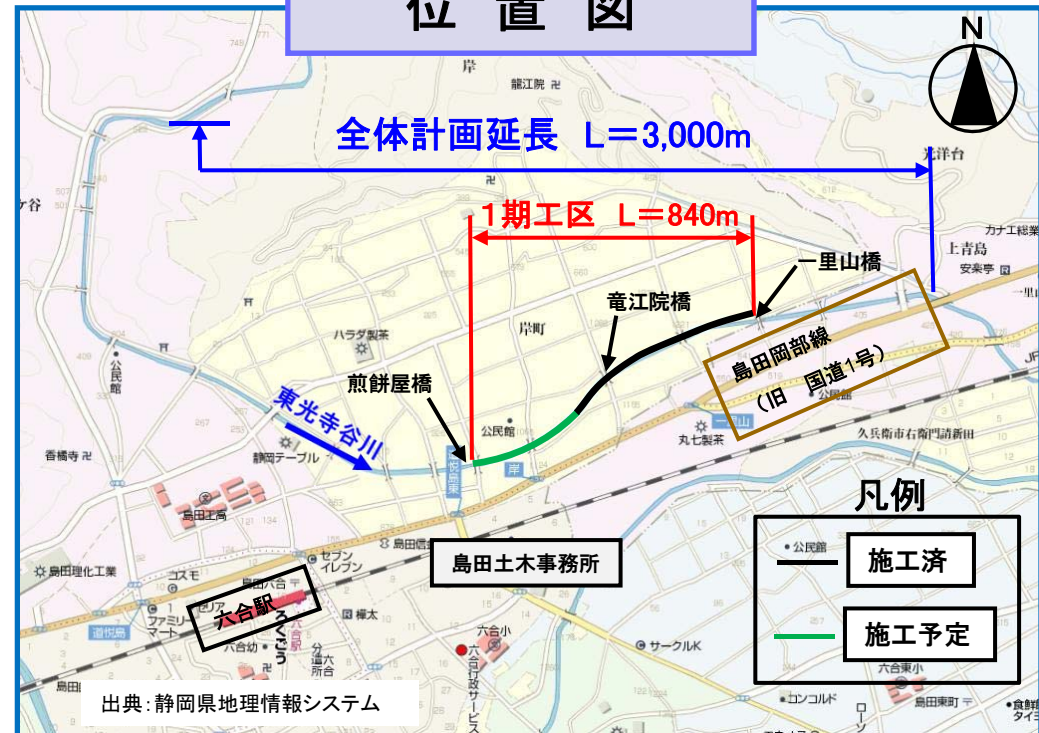
【1期工区の計画 平成23年度～平成35年度(予定)】

延長 : 840m
事業費 : 750百万円
川幅 : W=14.1m
河川勾配 : 1/250

【平成30年度の事業内容】

事業費 50百万円
・ 護岸工 L=65m(左岸)
・ 用水代替工事

位置図



【お問合せ先】 静岡県島田土木事務所 工事第1課
電話: 0547-37-5275

平成31年1月31日

二級河川東光寺谷川 河川改修事業 (島田市岸町)

竜江院橋より上流(着手前)



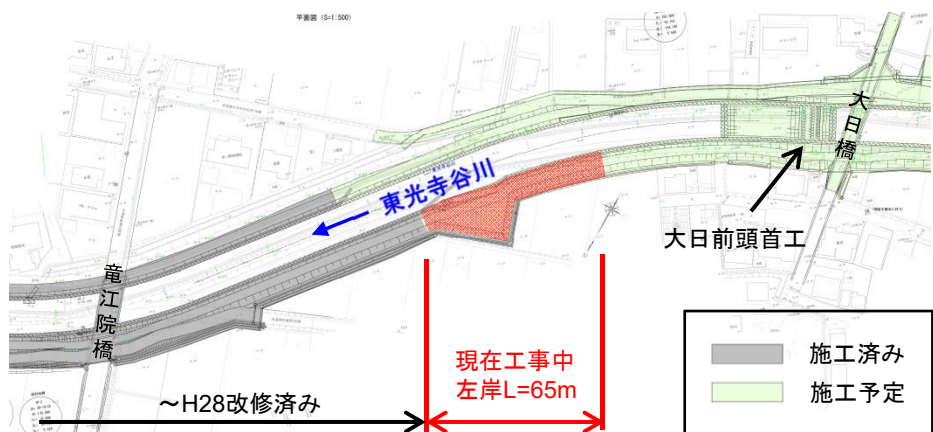
竜江院橋より上流(完了後)



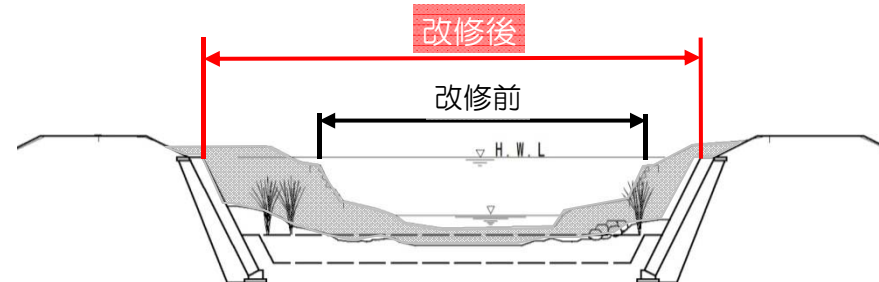
○現在、大日橋下流左岸側の護岸工事を行っております。(L=65m)

○河川改修で支障となる大日前頭首工(農業用水の取水施設)の代替施設として、用水路付替え工事をこれから行います。

計画平面図



横断面図



平成29年8月17日

二級河川東光寺谷川 河川改修事業 (島田市岸町)

竜江院橋より上流(着手前)



竜江院橋より上流(完了後)

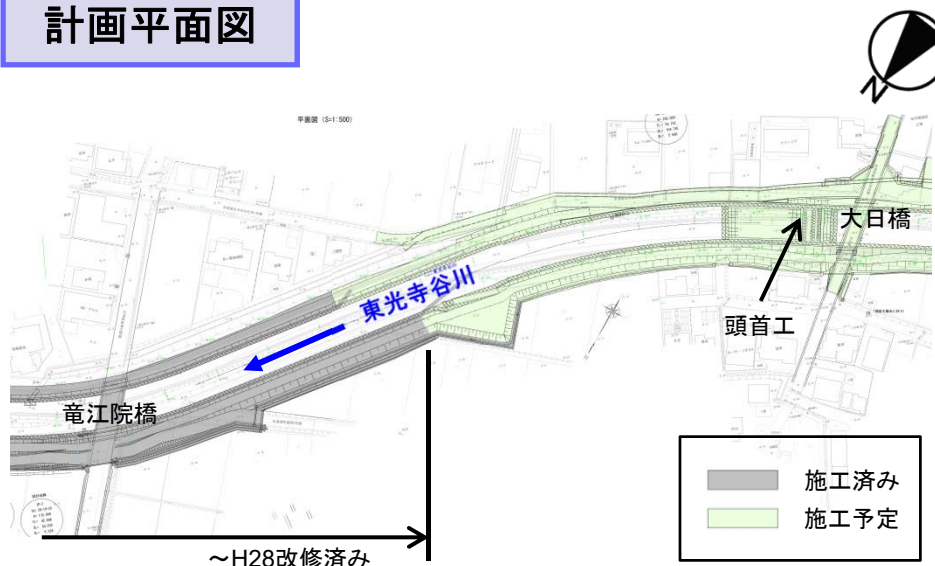


○竜江院橋架替工事は完了。(平成28年3月)

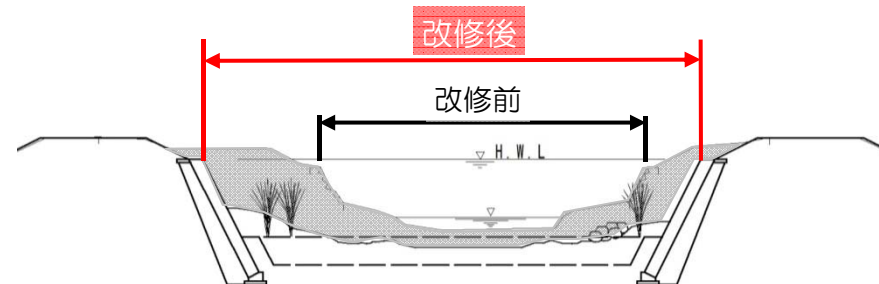
○竜江院橋上下流の護岸整備完了。(平成29年6月)

○改修で支障となる頭首工(農業用水の取水施設)に関して、取水方法の代替措置を検討しています。

計画平面図



横断面図



平成28年12月20日

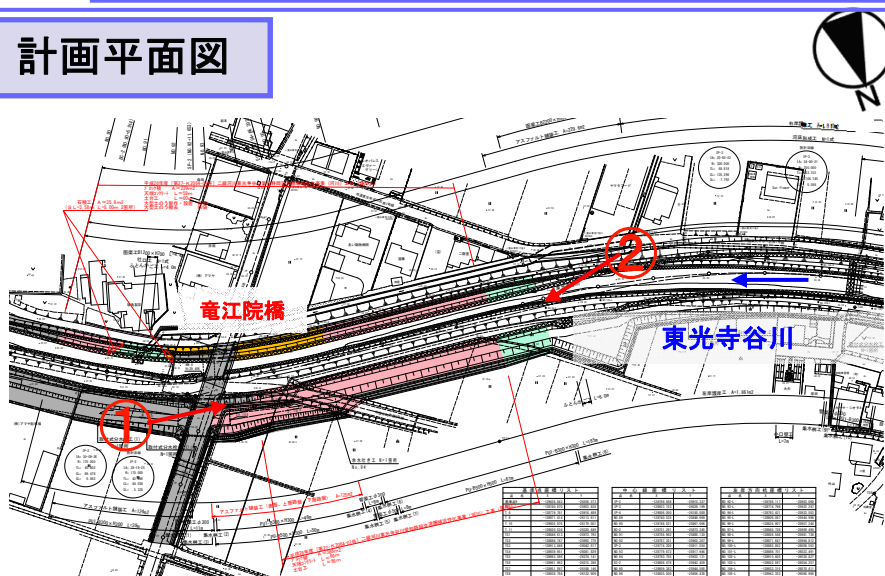
二級河川東光寺谷川 河川改修事業 (島田市岸町) ②上流より

①竜江院橋より上流

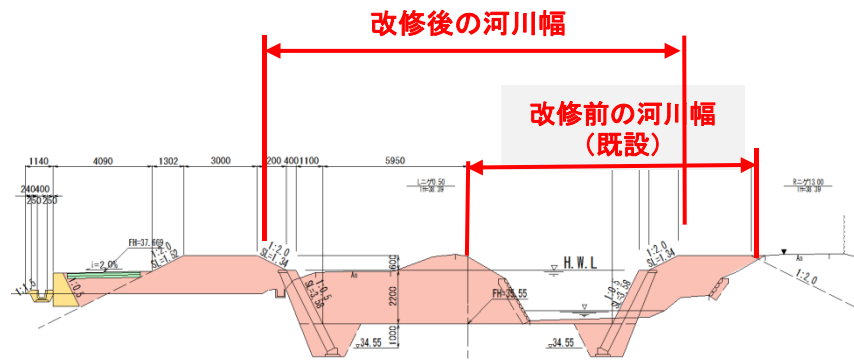


- 竜江院橋架替工事は完了し、市道岸町竜江院線は開通。(平成28年3月)
- 仮橋、迂回路の撤去が完了。(平成28年5月)
- 竜江院橋上下流の護岸を整備しています。

計画平面図



横断面図



平成28年5月1日

二級河川東光寺谷川 河川改修事業

①下流より 桁架設前

(島田市岸町)

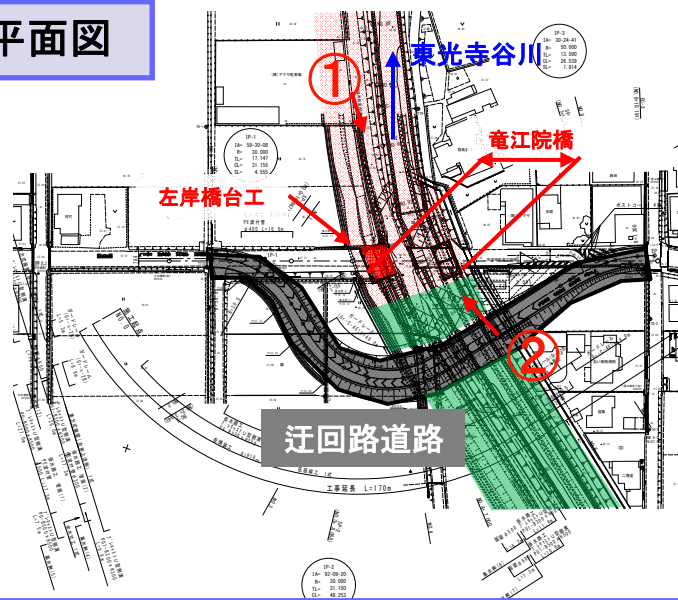
②上流より 橋梁架設後



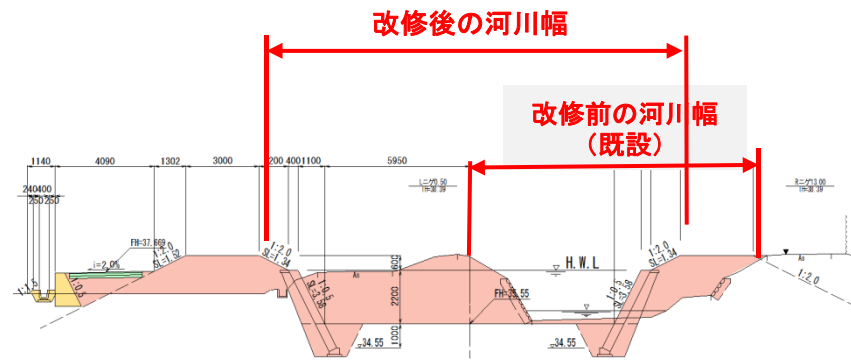
○竜江院橋架替工事は完了し、市道岸町竜江院線は開通しております。(平成28年3月)

○上流の仮橋、迂回路を撤去しています。

計画平面図



横断面図



平成28年2月29日

二級河川東光寺谷川 河川改修事業

①下流より 桁架設前

(島田市岸町)

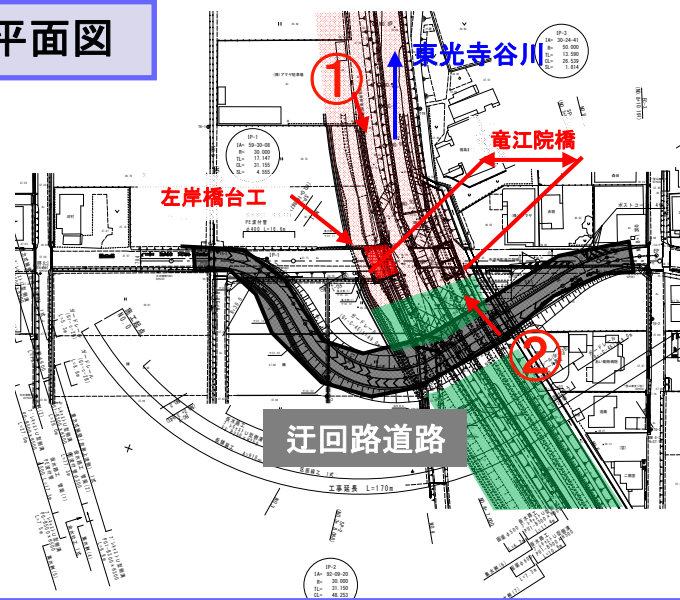
②上流より 橋梁架設後



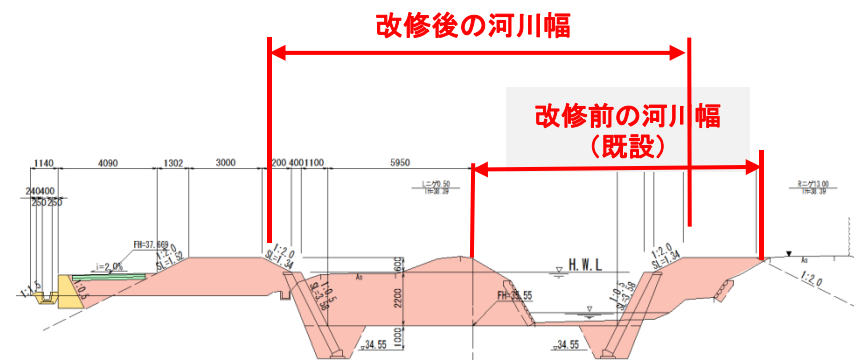
○竜江院橋架替工事は完了し、市道岸町竜江院線は開通しております。(平成28年3月)

○今後は、上流の仮橋、迂回路を撤去していきます。

計画平面図



横断面図



平成27年12月10日

二級河川東光寺谷川 河川改修事業 (島田市岸町) ②上流より

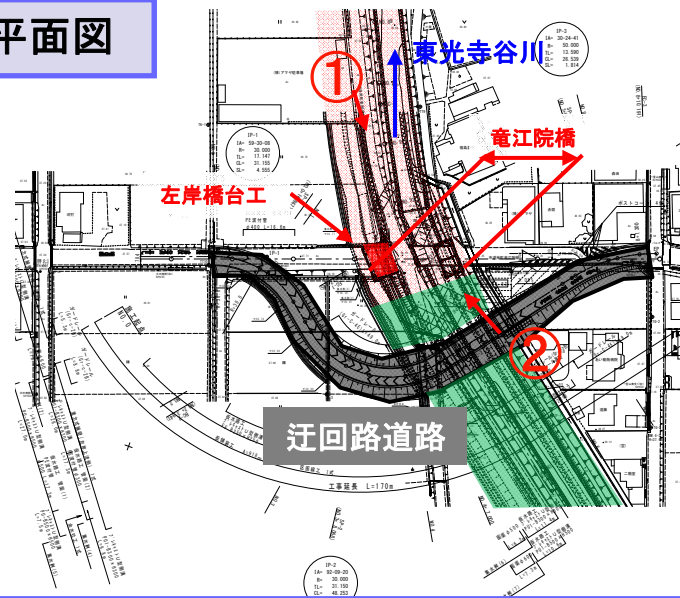
①下流より



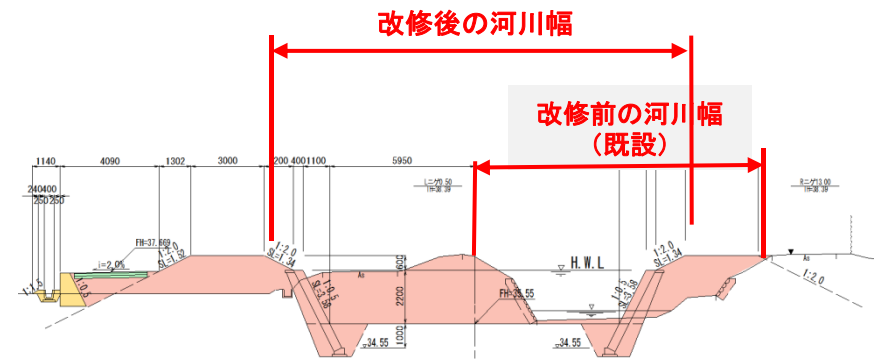
○竜江院橋の架替工事のうち、現在は左岸橋台工が完成。(平成27年5月)

○今後は、右岸橋台及び上部工を整備していきます。

計画平面図



横断面図



平成27年8月27日

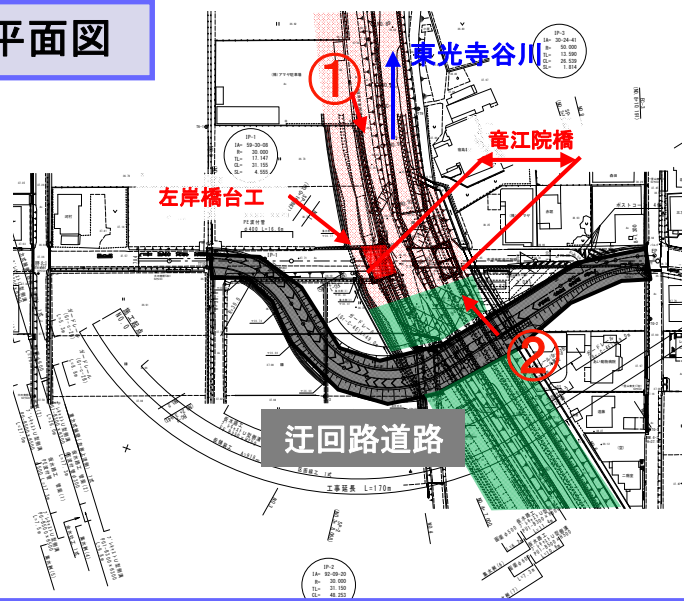
二級河川東光寺谷川 河川改修事業 (島田市岸町) ②上流より

①下流より

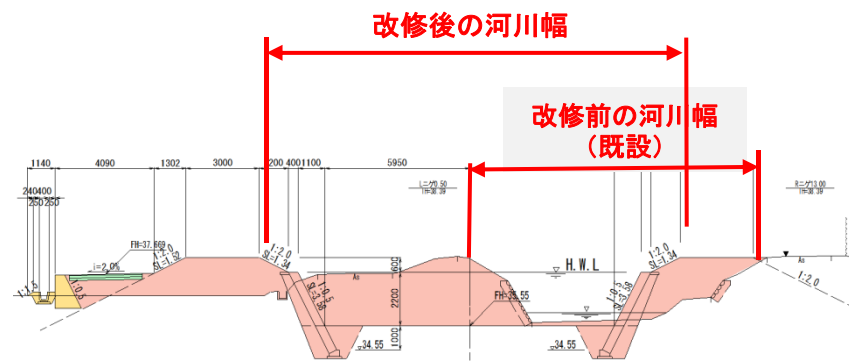


- 竜江院橋の架替工事のうち、現在は左岸橋台工が完成。(平成27年5月)
- 今後は、右岸橋台及び上部工を整備していきます。

計画平面図



横断面図



平成27年5月29日

二級河川東光寺谷川 河川改修事業 (島田市岸町) ②上流より

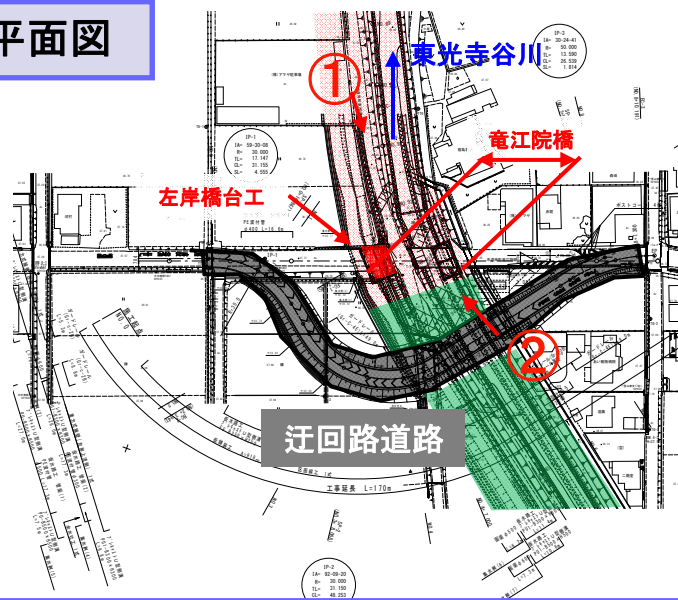
①下流より



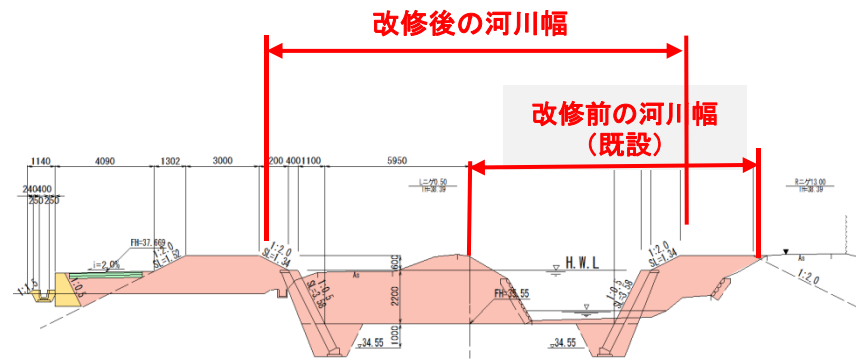
○竜江院橋の架替工事のうち、現在は左岸橋台工が完成。(平成27年5月)

○今後は、右岸橋台及び上部工を整備していきます。

計画平面図

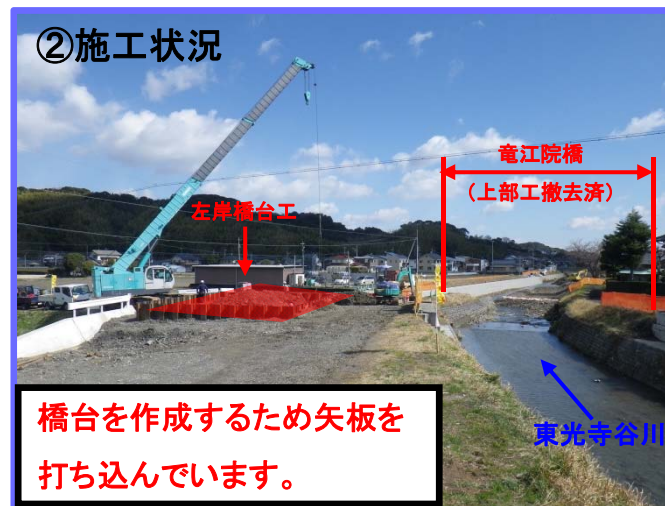


横断面図



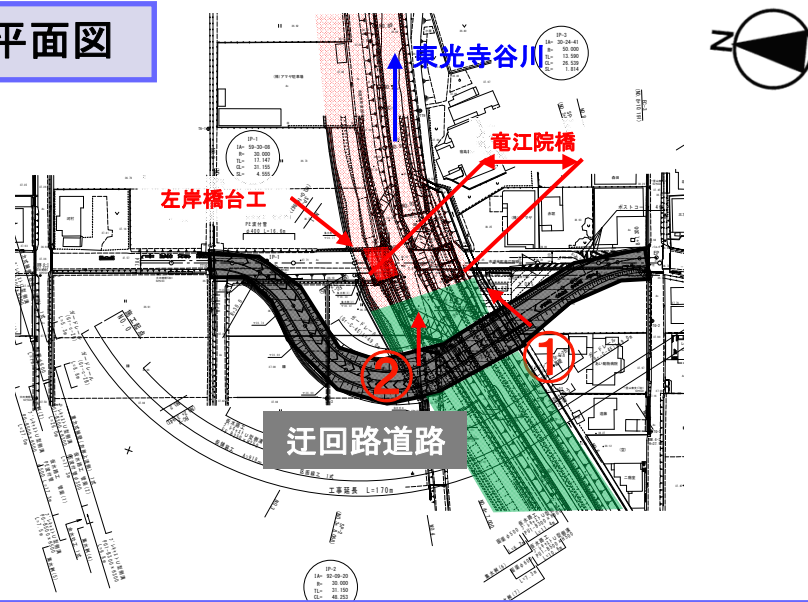
平成27年3月10日

二級河川東光寺谷川 河川改修事業 (島田市岸町)

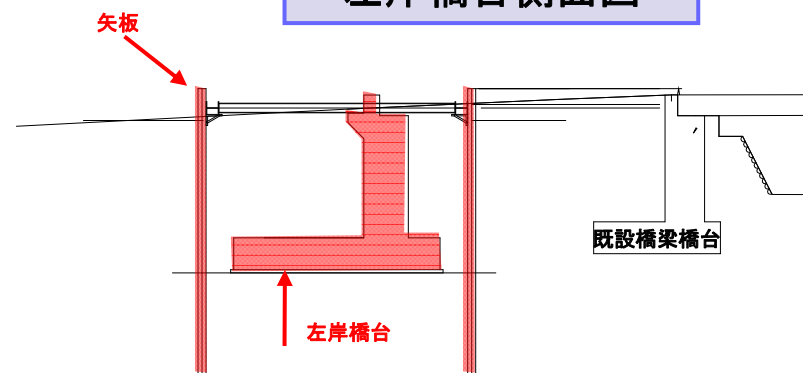


平成26年度は河川改修に伴う竜江院橋の架け替え工事に着手しており、現在は旧橋の上部工が撤去され新橋の橋台工を行っています。橋台工事は左岸側から着手しており、現在は矢板の打ち込みを行っています。打ち込み完了後に橋台本体の作成に入る予定です。

計画平面図



左岸橋台側面図



工事期間中は近隣住民の皆様にご不便をお掛けしますが、河川の治水向上のためご協力をお願いします。

平成26年11月30日

二級河川東光寺谷川 河川改修事業 (島田市岸町)

①全景(竜江院橋)

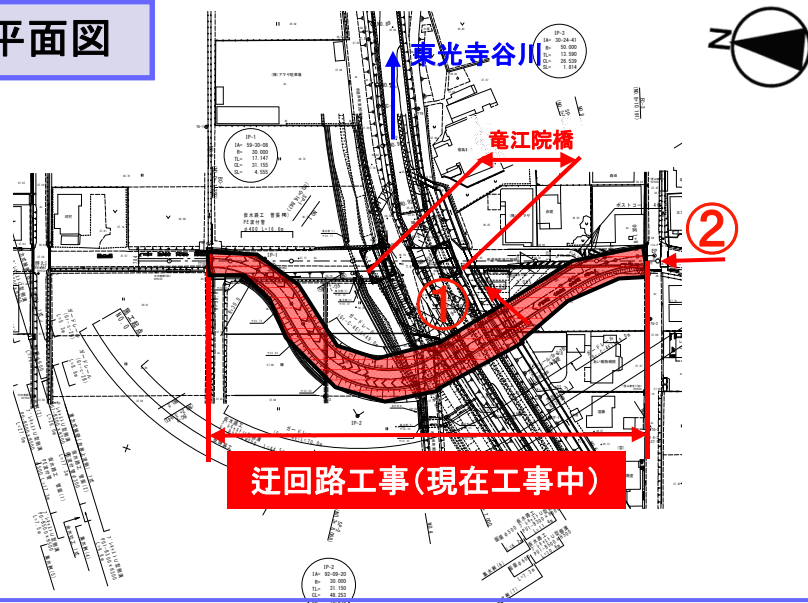


②施工状況

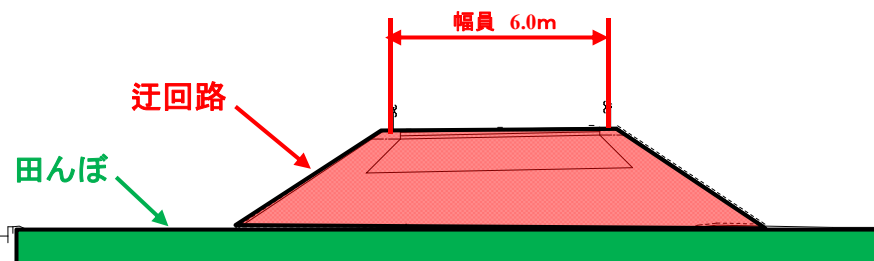


平成25年度は河川改修に伴う竜江院橋の架け替え工事に着手しており、架け替え工事中に通行できる迂回路工事を実施しています。
平成26年度は迂回路工事完成後に、竜江院橋の撤去工事と下部工事を実施する予定です。

計画平面図



迂回路横断面図



地域の皆様のご協力のもと、田んぼの一部を借地し、迂回路を設置しております。
ご協力ありがとうございます！！

平成26年9月5日

二級河川東光寺谷川 河川改修事業 (島田市岸町)

①全景(竜江院橋)



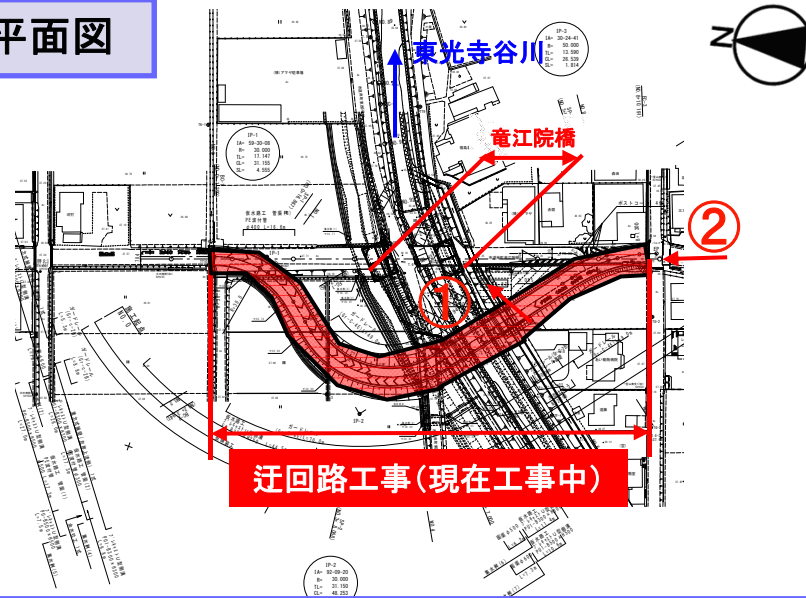
竜江院橋を架け替える前に迂回路を作成し、交通に支障が出ないようにします。

②施工状況

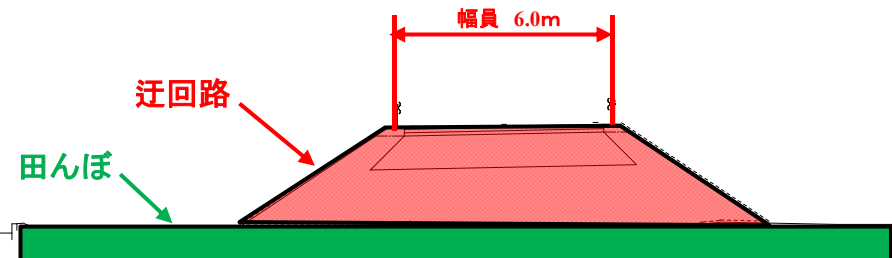


平成25年度は河川改修に伴う竜江院橋の架け替え工事に着手しており、架け替え工事中に通行できる迂回路工事を実施しています。
平成26年度は迂回路工事完成後に、竜江院橋の撤去工事と下部工事を実施する予定です。

計画平面図



迂回路横断面図



地域の皆様のご協力のもと、田んぼの一部を借地し、迂回路を設置しております。

ご協力ありがとうございます！！

平成26年5月23日

二級河川東光寺谷川 河川改修事業 (島田市岸町)

①全景



竜江院橋を架け替える前に迂回路を作成し、交通に支障が出ないようにします。

迂回路

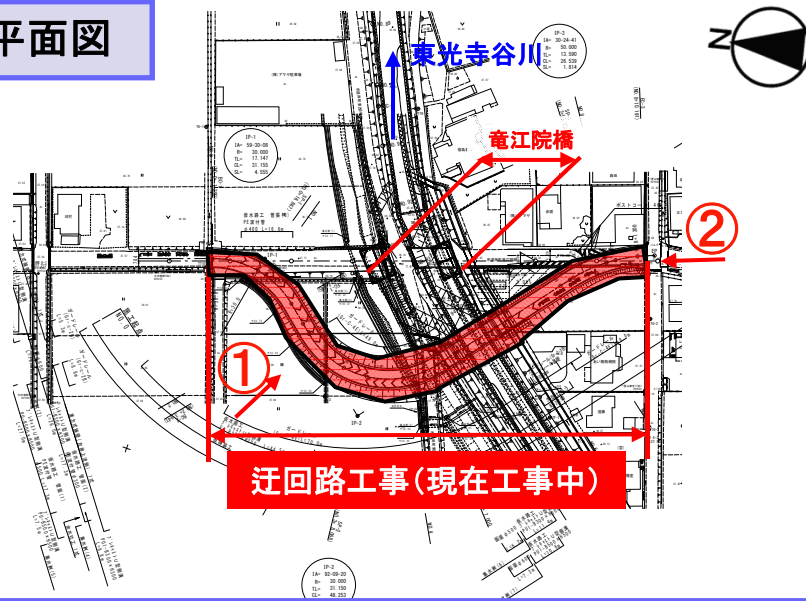
②施工状況



迂回路

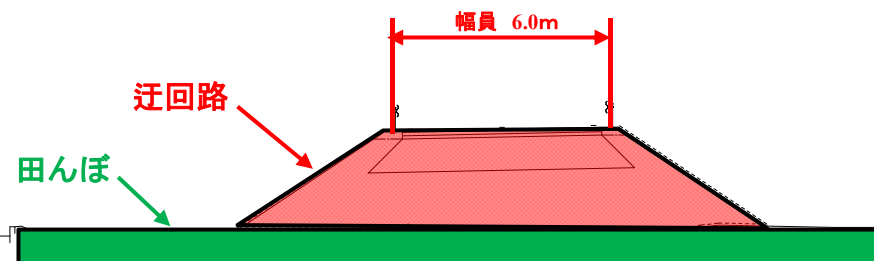
平成25年度は河川改修に伴う竜江院橋の架け替え工事に着手しており、架け替え工事中に通行できる迂回路工事を実施しています。
平成26年度は迂回路工事完成後に、竜江院橋の撤去工事と下部工事を実施する予定です。

計画平面図



迂回路工事(現在工事中)

迂回路横断面図



地域の皆様のご協力のもと、田んぼの一部を借地し、迂回路を設置しております。

ご協力ありがとうございます！！